




Ficha de Indicador de Desempeño. FID 2022

CLAVE Y NOMBRE DEL INDICADOR

IMSMA: Índice del Manejo Sustentable del Medio Ambiente.

NOMBRE DEL PROGRAMA PRESUPUESTARIO		UNIDAD RESPONSABLE	NIVEL DE LA MIR QUE ATIENDE EL INDICADOR
E-PPA 3.14 Programa para el Ordenamiento Territorial y Desarrollo Urbano Sostenible.		Instituto de Planeación de Desarrollo Urbano	Fin
Clave y nombre de la Estrategia del PMD a la que se alinea el Indicador.		Clave y nombre de la Línea de Acción del PMD a la que se alinea el Indicador.	
3.3.1	Implementar los mecanismos y procedimientos establecidos en la normatividad aplicable para la elaboración de programas, planes y proyectos urbanos, que contribuyen a generar un entorno de equidad urbano y ambiental; que logre cohesión territorial y promueva la conformación del Municipio de Benito Juárez como un municipio sustentable.		

Seleccionar los Criterios CREMAA que cumple el Indicador.

Claridad.	Relevancia.	Economía.	Monitoreable.	Adecuado.	Aportación Marginal.
(X)	(X)	(X)	(X)	(X)	()
Seleccionar una de las Dimensiones que mide el Indicador.				Seleccionar el Tipo de indicador.	
Eficiencia.	Eficacia.	Calidad.	Economía.	Estratégico.	Gestión.
()	(X)	()	()	(X)	()
Seleccionar el compartamiento del indicador hacia la meta. (ascendente o descendente + regular o nominal)			Tipo de valor de la meta.		
Ascendente.	Descendente.	Regular (comportamiento)	Nominal (no existen datos)	Absoluta.	Relativa.
(X)	()	(X)	()	(X)	(x)

Definición del indicador.

Este Índice mide la capacidad de las ciudades para relacionarse de manera sostenible y responsable con los recursos naturales y su entorno. Provee información sobre agua y residuos sólidos. Estos elementos inciden directamente sobre la calidad de vida de los habitantes.

Ecuación del Método de cálculo del indicador.

La puntuación del Índice del Manejo Sustentable del Medio Ambiente se obtiene de la sumatoria de los valores ponderados de los 5 Indicadores que lo conforman con datos del 2008 al 2018 obtenidos por el Instituto Mexicano para la Competitividad (IMCO).

El IMCO define el método de cálculo.

Unidad de medida del Indicador		Frecuencia de medición del Indicador		
Porcentaje		Bienal.		
Línea base		Meta		
Valor Absoluto	Año	Valor Absoluto	Valor Relativo	Año
48	2020	54	12.50%	2022

Parámetros de semaforización



Ficha de Indicador de Desempeño: FID 2022

ascendente			descendente (estos parametros podrán variar de acuerdo al indicador)		
verde (aceptable)	amarillo (con riesgo)	rojo (crítico)	verde (aceptable)	amarillo (con riesgo)	rojo (crítico)
mayor a 70% y menor o igual a 120%	mayor o igual a 50% o menor o igual a 70%	menor a 50% o mayor a 120%	menor o igual a cero	mayor a cero y menor a +20%	mayor o igual a +20%

Medio de Verificación del Indicador

Nombre completo del Documento que sustenta la información:

Informe del Índice de Manejo Sustentable del Medio Ambiente, IMCO

Nombre del área que genera o publica la información:

Instituto Mexicano para la Competitividad (IMCO).

Periodicidad con que se genera el documento:

Bienal.

Liga de la página de la que se obtiene la información:

<https://imco.org.mx/indices/la-corrupcion-en-mexico/capitulos/resultados/manejo-sustentable-del-medio-ambiente>

SEGUIMIENTO TRIMESTRAL Y ACUMULADO ANUAL DE AVANCE EN CUMPLIMIENTO DE METAS (%)

TRIMESTRE 1	TRIMESTRE 2	TRIMESTRE 3	TRIMESTRE 4	ANUAL	MINIGRÁFICA
88.89%	87.04%	NO APLICA	NO APLICA	87.04%	

Características de las Variables del indicador

Siglas del numerador	Descripción de las siglas del numerador
No Aplica	No Aplica
Fuente de Información del numerador	Unidad de Medida del numerador
Informe del Índice de Manejo Sustentable del Medio Ambiente, IMCO	Puntaje.
Siglas del denominador	Descripción de las siglas del denominador
No Aplica	No Aplica
Fuente de Información del denominador	Unidad de Medida del denominador
Informe del Índice de Manejo Sustentable del Medio Ambiente, IMCO	Puntaje.

Responsable del diseño del Indicador

Mtro. Enrique Eduardo Encalada Sánchez.

Unidad administrativa del responsable	Puesto del responsable
Dirección de Planeación Municipal	Director de Planeación de la Dirección General de Planeación Municipal.
Correo electrónico del responsable	Teléfono del responsable
enried@hotmail.com	881 28 00 ext 9400

Firma del Responsable



Ficha de Indicador de Desempeño. FID 2022

CLAVE Y NOMBRE DEL INDICADOR

PSAICJ: Porcentaje de Superficie con Propuestas de Usos y Destino de Suelo en Asentamientos Irregulares

NOMBRE DEL PROGRAMA PRESUPUESTARIO

Programa para el Ordenamiento Territorial y Desarrollo Urbano Sostenible

NIVEL DE LA MIR QUE ATIENDE EL INDICADOR

Actividad

Clave y nombre de la Estrategia del PMD a la que se alinea el Indicador.

Clave y nombre de la Línea de Acción del PMD a la que se alinea el Indicador.

3.3.1:	Implementar los mecanismos y procedimientos establecidos en la normatividad aplicable para la elaboración de programas, planes y proyectos urbanos, que contribuyen a generar un entorno de equidad urbano y ambiental; que logre cohesión territorial y promueva la conformación del Municipio de Benito Juárez como un municipio sustentable.	11.a.1	Número de países que cuentan con políticas urbanas nacionales o planes de desarrollo regionales que a) responden a la dinámica de la población, b) garantizan un desarrollo territorial equilibrado y c) aumentan el margen fiscal local
--------	---	--------	--

Seleccionar los Criterios CREMAA que cumple el Indicador.

Claridad.	Relevancia.	Economía.	Monitoreable.	Adecuado.	Aportación Marginal.
(x)	(x)	()	(x)	(x)	()

Seleccionar una de las Dimensiones que mide el Indicador.

Seleccionar el Tipo de indicador.

Eficiencia.	Eficacia.	Calidad.	Economía.	Estratégico.	Gestión.
(x)	()	()	()	(x)	()

Seleccionar el sentido del Indicador.

Tipo de valor de la meta.

Ascendente.	Descendente.	Absoluta.	Relativa.
(x)	()	(x)	()

Definición del indicador.

Este indicador permite conocer la incorporación de los asentamientos irregulares que permita su correcta integración a la estructura y dinámica urbana

Ecuación del Método de cálculo del indicador.


$$PSAICJ = (SAIPUDSE/SAI) * 100$$

Unidad de medida del Indicador

Porcentaje

Frecuencia de medición del Indicador

Trimestral

Línea base		Meta			
Valor Absoluto	Año	Valor Absoluto	Valor Relativo	Año	
0	2021	1	0.00%	2022	
Parámetros de semaforización					
verde (aceptable)	amarillo (con riesgo)		rojo (crítico)		
entre = 70% y = 120%	entre = 50% y =70%		< = 50% >120%		
Medio de Verificación del Indicador					
Nombre completo del Documento que sustenta la información: Analisis Geoespacial de Asentamientos Irregulares en la Ciudad de Cancún					
Nombre del área que genera o publica la información: Dirección General del IMPLAN					
Periodicidad con que se genera el documento: Trimestral					
Liga de la página de la que se obtiene la información: https:http://implancancun.gob.mx/publicaciones/					
SEGUIMIENTO TRIMESTRAL Y ACUMULADO ANUAL DE AVANCE EN CUMPLIMIENTO DE METAS (%)					
TRIMESTRE 1	TRIMESTRE 2	TRIMESTRE 3	TRIMESTRE 4	ANUAL	MINIGRÁFICA
100.00%	100.00%	NO APLICA	NO APLICA	25.00%	
Características de las Variables del indicador					
Siglas del numerador		Descripción de las siglas del numerador			
SAIPUDSE		Superficie de Asentamientos Irregulares con Propuestas de Usos y Destino de Suelo			
Fuente de Información del numerador		Unidad de Medida del numerador			
Análisis Geoespacial de asentamientos irregulares		Asentamientos irregulares			
Siglas del denominador		Descripción de las siglas del denominador			
SAI		Superficie de Asentamientos Irregulares			
Fuente de Información del denominador		Unidad de Medida del denominador			
Análisis Geoespacial de asentamientos irregulares		Asentamientos irregulares			
Responsable del diseño del Indicador					
Arq. Carlos Antonio Diaz Carvajal					
Unidad administrativa del responsable			Puesto del responsable		
Director General			Director General		
Correo electrónico del responsable			Teléfono del responsable		



Ficha de Indicador de Desempeño. FID 2022

CLAVE Y NOMBRE DEL INDICADOR

PSICPC: Porcentaje de Superficie Integrada al Centro de Población Cancún

NOMBRE DEL PROGRAMA PRESUPUESTARIO		NIVEL DE LA MIR QUE ATIENDE EL INDICADOR	
Programa para el Ordenamiento Territorial y Desarrollo Urbano Sostenible		Actividad	
Clave y nombre de la Estrategia del PMD a la que se alinea el Indicador.		Clave y nombre de la Línea de Acción del PMD a la que se alinea el Indicador.	
3.3.1:	Implementar los mecanismos y procedimientos establecidos en la normatividad aplicable para la elaboración de programas, planes y proyectos urbanos, que contribuyen a generar un entorno de equidad urbano y ambiental; que logre cohesión territorial y promueva la conformación del Municipio de Benito Juárez como un municipio sustentable.	11.a.1	Número de países que cuentan con políticas urbanas nacionales o planes de desarrollo regionales que a) responden a la dinámica de la población, b) garantizan un desarrollo territorial equilibrado y c) aumentan el margen fiscal local

Seleccionar los Criterios CREMAA que cumple el Indicador.

Claridad.	Relevancia.	Economía.	Monitoreable.	Adecuado.	Aportación Marginal.
(x)	(x)	()	(x)	(x)	()
Seleccionar una de las Dimensiones que mide el Indicador.				Seleccionar el Tipo de indicador.	
Eficiencia.	Eficacia.	Calidad.	Economía.	Estratégico.	Gestión.
(x)	()	()	()	(x)	()
Seleccionar el sentido del Indicador.			Tipo de valor de la meta.		
Ascendente.		Descendente.	Absoluta.		Relativa.
(x)		()	(x)		()

Definición del indicador.

Mide el porcentaje de superficie integrada al centro de población de Cancún

Ecuación del Método de cálculo del indicador.

$$PSICPC = (SICPCR / SICPCP) * 100$$

Unidad de medida del Indicador		Frecuencia de medición del Indicador		
Porcentaje		Trimestral		
Línea base		Meta		
Valor Absoluto	Año	Valor Absoluto	Valor Relativo	Año

0	2021	1	0.00%	2022	
Parámetros de semaforización					
verde (aceptable)	amarillo (con riesgo)		rojo (crítico)		
entre = 70% y = 120%	entre = 50% y =70%		< = 50% >120%		
Medio de Verificación del Indicador					
Nombre completo del Documento que sustenta la información: Programa Parcial de Desarrollo Urbano del Distrito 1					
Nombre del área que genera o publica la información: Dirección General del IMPLAN					
Periodicidad con que se genera el documento: Trimestral					
Liga de la página de la que se obtiene la información: https://implancancun.gob.mx/publicaciones/					
SEGUIMIENTO TRIMESTRAL Y ACUMULADO ANUAL DE AVANCE EN CUMPLIMIENTO DE METAS (%)					
TRIMESTRE 1	TRIMESTRE 2	TRIMESTRE 3	TRIMESTRE 4	ANUAL	MINIGRÁFICA
NO APLICA	NO APLICA	NO APLICA	NO APLICA	0.00%	
Características de las Variables del indicador					
Siglas del numerador		Descripción de las siglas del numerador			
SICPCR		Superficie Integrada al Centro de Población Cancún Realizada			
Fuente de Información del numerador		Unidad de Medida del numerador			
Programa Parcial de Desarrollo Urbano del Distrito 1		superficie			
Siglas del denominador		Descripción de las siglas del denominador			
SICPCP		Superficie Integrada al Centro de Población Cancún Programada			
Fuente de Información del denominador		Unidad de Medida del denominador			
Programa Parcial de Desarrollo Urbano del Distrito 1		superficie			
Responsable del diseño del Indicador					
Arq. Carlos Antonio Díaz Carvajal					
Unidad administrativa del responsable		Puesto del responsable			
Director General		Director General			
Correo electrónico del responsable		Teléfono del responsable			



Ficha de Indicador de Desempeño. FID 2022

CLAVE Y NOMBRE DEL INDICADOR

PPTAR: Porcentaje de Proyectos de Transporte Alternativo Realizados

NOMBRE DEL PROGRAMA PRESUPUESTARIO

Programa para el Ordenamiento Territorial y Desarrollo Urbano Sostenible

NIVEL DE LA MIR QUE ATIENDE EL INDICADOR

Actividad

Clave y nombre de la Estrategia del PMD a la que se alinea el Indicador.

Clave y nombre de la Línea de Acción del PMD a la que se alinea el Indicador.

3.3.1: Implementar los mecanismos y procedimientos establecidos en la normatividad aplicable para la elaboración de programas, planes y proyectos urbanos, que contribuyen a generar un entorno de equidad urbano y ambiental; que logre cohesión territorial y promueva la conformación del Municipio de Benito Juárez como un municipio sustentable.

11.a.1

Número de países que cuentan con políticas urbanas nacionales o planes de desarrollo regionales que a) responden a la dinámica de la población, b) garantizan un desarrollo territorial equilibrado y c) aumentan el margen fiscal local

Seleccionar los Criterios CREMAA que cumple el Indicador.

Claridad.	Relevancia.	Economía.	Monitoreable.	Adecuado.	Aportación Marginal.
(x)	(x)	()	(x)	(x)	()

Seleccionar una de las Dimensiones que mide el Indicador.

Seleccionar el Tipo de indicador.

Eficiencia.	Eficacia.	Calidad.	Economía.	Estratégico.	Gestión.
(x)	()	()	()	(x)	()

Seleccionar el sentido del Indicador.

Tipo de valor de la meta.

Ascendente.	Descendente.	Absoluta.	Relativa.
(x)	()	(x)	()

Definición del indicador.

Mide el porcentaje de proyectos de transporte alternativo los cuales mejorarán la movilidad urbana

Ecuación del Método de cálculo del indicador.

$$PPTAR = (PTAR/PTAP) * 100$$

Unidad de medida del Indicador

Frecuencia de medición del Indicador

Porcentaje

Trimestral

Línea base

Meta

Valor Absoluto

Año

Valor Absoluto

Valor Relativo

Año

0	2021	1	0.00%	2024	
Parámetros de semaforización					
verde (aceptable)	amarillo (con riesgo)		rojo (crítico)		
entre = 70% y = 120%	entre = 50% y =70%		< = 50% >120%		
Medio de Verificación del Indicador					
Nombre completo del Documento que sustenta la información: Proyecto de Identificación de Trayectos para la Posible Implementación de Ciclovías en Apoyo a la Movilidad no Motorizada					
Nombre del área que genera o publica la información: Dirección General del IMPLAN					
Periodicidad con que se genera el documento: Trimestral					
Liga de la página de la que se obtiene la información: https://implancancun.gob.mx/publicaciones/					
SEGUIMIENTO TRIMESTRAL Y ACUMULADO ANUAL DE AVANCE EN CUMPLIMIENTO DE METAS (%)					
TRIMESTRE 1	TRIMESTRE 2	TRIMESTRE 3	TRIMESTRE 4	ANUAL	MINIGRÁFICA
NO APLICA	NO APLICA	NO APLICA	NO APLICA	NO APLICA	
Características de las Variables del indicador					
Siglas del numerador		Descripción de las siglas del numerador			
PTAR		Porcentaje de instrumentos normativos con visión de sustentabilidad realizados			
Fuente de Información del numerador		Unidad de Medida del numerador			
Proyecto de Identificación de Trayectos		Proyecto			
Siglas del denominador		Descripción de las siglas del denominador			
PTAP		Porcentaje de instrumentos normativos con visión de sustentabilidad programados			
Fuente de Información del denominador		Unidad de Medida del denominador			
Proyecto de Identificación de Trayectos		Proyecto			
Responsable del diseño del Indicador					
Arq. Carlos Antonio Díaz Caryajal					
Unidad administrativa del responsable		Puesto del responsable			
Director General		Director General			
Correo electrónico del responsable		Teléfono del responsable			



Ficha de Indicador de Desempeño. FID 2022

CLAVE Y NOMBRE DEL INDICADOR

PIDPCPC: Porcentaje de Incremento de Densidad de Población (hab/ha) en el Centro de Población de Cancún.

NOMBRE DEL PROGRAMA PRESUPUESTARIO

Programa para el Ordenamiento Territorial y Desarrollo Urbano Sostenible

NIVEL DE LA MIR QUE ATIENDE EL INDICADOR

Actividad

Clave y nombre de la Estrategia del PMD a la que se alinea el Indicador.

3.3.1:

Implementar los mecanismos y procedimientos establecidos en la normatividad aplicable para la elaboración de programas, planes y proyectos urbanos, que contribuyen a generar un entorno de equidad urbano y ambiental; que logre cohesión territorial y promueva la conformación del Municipio de Benito Juárez como un municipio sustentable.

Clave y nombre de la Línea de Acción del PMD a la que se alinea el Indicador.

11.a.1

Número de países que cuentan con políticas urbanas nacionales o planes de desarrollo regionales que a) responden a la dinámica de la población, b) garantizan un desarrollo territorial equilibrado y c) aumentan el margen fiscal local

Seleccionar los Criterios CREMAA que cumple el Indicador.

Claridad.	Relevancia.	Economía.	Monitoreable.	Adecuado.	Aportación Marginal.
(x)	(x)	()	(x)	(x)	()
Seleccionar una de las Dimensiones que mide el Indicador.				Seleccionar el Tipo de indicador.	
Eficiencia.	Eficacia.	Calidad.	Economía.	Estratégico.	Gestión.
(x)	()	()	()	(x)	()
Seleccionar el sentido del Indicador.			Tipo de valor de la meta.		
Ascendente.		Descendente.	Absoluta.		Relativa.
(x)		()	(x)		()

Definición del indicador.

Mide le porcentaje de densidad de población en el centro de la población de Cancún

Ecuación del Método de cálculo del indicador.

$$PINAVS = (PINAUSR/PINAVSP) * 100$$

Unidad de medida del Indicador

Porcentaje

Frecuencia de medición del Indicador

Trimestral

Línea base

Meta

Valor Absoluto	Año	Valor Absoluto	Valor Relativo	Año	
0	2021	0	0.00%	2022	
Parámetros de semaforización					
verde (aceptable)	amarillo (con riesgo)		rojo (crítico)		
entre = 70% y = 120%	entre = 50% y =70%		< = 50% >120%		
Medio de Verificación del Indicador					
Nombre completo del Documento que sustenta la información: Programa Parcial de Desarrollo Urbano Distrito 18					
Nombre del área que genera o publica la información: Dirección General del IMPLAN					
Periodicidad con que se genera el documento: Trimestral					
Liga de la página de la que se obtiene la información: https://implancancun.gob.mx/publicaciones/					
SEGUIMIENTO TRIMESTRAL Y ACUMULADO ANUAL DE AVANCE EN CUMPLIMIENTO DE METAS (%)					
TRIMESTRE 1	TRIMESTRE 2	TRIMESTRE 3	TRIMESTRE 4	ANUAL	MINIGRÁFICA
NO APLICA	NO APLICA	NO APLICA	NO APLICA	NO APLICA	
Características de las Variables del indicador					
Siglas del numerador		Descripción de las siglas del numerador			
PINAUSR		Porcentaje de instrumentos normativos con visión de sustentabilidad realizados			
Fuente de Información del numerador		Unidad de Medida del numerador			
Programa Parcial de Desarrollo Urbano Distrito 18		Instrumentos			
Siglas del denominador		Descripción de las siglas del denominador			
PINAESP		Porcentaje de instrumentos normativos con visión de sustentabilidad programados			
Fuente de Información del denominador		Unidad de Medida del denominador			
Programa Parcial de Desarrollo Urbano Distrito 18		Instrumentos			
Responsable del diseño del Indicador					
Arq. Carlos Antonio Díaz Carvajal					
Unidad administrativa del responsable			Puesto del responsable		
Director General			Director General		
Correo electrónico del responsable			Teléfono del responsable		



Ficha de Indicador de Desempeño. FID 2022

CLAVE Y NOMBRE DEL INDICADOR

PINAVS: Porcentaje de instrumentos normativos actualizados con visión de sostenibilidad

NOMBRE DEL PROGRAMA PRESUPUESTARIO		NIVEL DE LA MIR QUE ATIENDE EL INDICADOR	
Programa para el Ordenamiento Territorial y Desarrollo Urbano Sostenible		Actividad	
Clave y nombre de la Estrategia del PMD a la que se alinea el Indicador.		Clave y nombre de la Línea de Acción del PMD a la que se alinea el Indicador.	
3.3.1:	Implementar los mecanismos y procedimientos establecidos en la normatividad aplicable para la elaboración de programas, planes y proyectos urbanos, que contribuyen a generar un entorno de equidad urbano y ambiental; que logre cohesión territorial y promueva la conformación del Municipio de Benito Juárez como un municipio sustentable.	11.a.1	Número de países que cuentan con políticas urbanas nacionales o planes de desarrollo regionales que a) responden a la dinámica de la población, b) garantizan un desarrollo territorial equilibrado y c) aumentan el margen fiscal local

Seleccionar los Criterios CREMAA que cumple el Indicador.

Claridad.	Relevancia.	Economía.	Monitoreable.	Adecuado.	Aportación Marginal.
(x)	(x)	()	(x)	(x)	()
Seleccionar una de las Dimensiones que mide el Indicador.				Seleccionar el Tipo de indicador	
Eficiencia.	Eficacia.	Calidad.	Economía.	Estratégico.	Gestión.
(x)	()	()	()	(x)	()
Seleccionar el sentido del Indicador.			Tipo de valor de la meta.		
Ascendente.		Descendente.	Absoluta.		Relativa.
(x)		()	(x)		()

Definición del indicador.

Mide el porcentaje de instrumentos normativos actualizados con visión de sustentabilidad

Ecuación del Método de cálculo del indicador.

$$PINAVS = (PINAVSR / PINAVSP) * 100$$

Unidad de medida del Indicador		Frecuencia de medición del Indicador		
Porcentaje		Trimestral		
Línea base		Meta		
Valor Absoluto	Año	Valor Absoluto	Valor Relativo	Año

0	2021	0	0.00%	2022	
Parámetros de semaforización					
verde (aceptable)	amarillo (con riesgo)		rojo (crítico)		
entre = 70% y = 120%	entre = 50% y =70%		< = 50% >120%		
Medio de Verificación del Indicador					
Nombre completo del Documento que sustenta la información: Actualización del Programa Municipal de Desarrollo Urbano del Municipio de Benito Juárez					
Nombre del área que genera o publica la información: Dirección General del IMPLAN					
Periodicidad con que se genera el documento: Trimestral					
Liga de la página de la que se obtiene la información: https://implancancun.gob.mx/publicaciones/					
SEGUIMIENTO TRIMESTRAL Y ACUMULADO ANUAL DE AVANCE EN CUMPLIMIENTO DE METAS (%)					
TRIMESTRE 1	TRIMESTRE 2	TRIMESTRE 3	TRIMESTRE 4	ANUAL	MINIGRÁFICA
166.67%	100.00%	NO APLICA	NO APLICA	41.67%	
Características de las Variables del indicador					
Siglas del numerador			Descripción de las siglas del numerador		
PINAUSR			Porcentaje de instrumentos normativos con visión de sustentabilidad realizados		
Fuente de Información del numerador			Unidad de Medida del numerador		
Programa Municipal de Desarrollo Urbano del Municipio de Benito Juárez			Instrumentos		
Siglas del denominador			Descripción de las siglas del denominador		
PIAVSP			Porcentaje de instrumentos normativos con visión de sustentabilidad programados		
Fuente de Información del denominador			Unidad de Medida del denominador		
Programa Municipal de Desarrollo Urbano del Municipio de Benito Juárez			Instrumentos		
Responsable del diseño del Indicador					
Arq. Carlos Antonio Díaz Carvajal					
Unidad administrativa del responsable			Puesto del responsable		
Director General			Director General		
Correo electrónico del responsable			Teléfono del responsable		



Ficha de Indicador de Desempeño. FID 2022

CLAVE Y NOMBRE DEL INDICADOR

PIPUE: Porcentaje de instrumentos de planeación urbana entregados.

NOMBRE DEL PROGRAMA PRESUPUESTARIO		NIVEL DE LA MIR QUE ATIENDE EL INDICADOR	
Programa para el Ordenamiento Territorial y Desarrollo Urbano Sostenible		Proposito	
Clave y nombre de la Estrategia del PMD a la que se alinea el Indicador.		Clave y nombre de la Línea de Acción del PMD a la que se alinea el Indicador.	
3.3.1:	Implementar los mecanismos y procedimientos establecidos en la normatividad aplicable para la elaboración de programas, planes y proyectos urbanos, que contribuyen a generar un entorno de equidad urbano y ambiental; que logre cohesión territorial y promueva la conformación del Municipio de Benito Juárez como un municipio sustentable.	11.a.1	Número de países que cuentan con políticas urbanas nacionales o planes de desarrollo regionales que a)responden a la dinámica de la población, b) garantizan un desarrollo territorial equilibrado y c) aumentan el margen fiscal local

Seleccionar los Criterios CREMAA que cumple el Indicador.

Claridad.	Relevancia.	Economía.	Monitoreable.	Adecuado.	Aportación Marginal.
(x)	(x)	()	(x)	(x)	()

Seleccionar una de las Dimensiones que mide el Indicador.

Seleccionar el Tipo de indicador.

Eficiencia.	Eficacia.	Calidad.	Economía.	Estratégico.	Gestión.
(x)	()	()	()	(x)	()

Seleccionar el sentido del Indicador.

Tipo de valor de la meta.


Ascendente.	Descendente.	Absoluta.	Relativa.
(x)	()	(x)	()

Definición del indicador.

Mide el porcentaje de avance de programas, planes y proyectos urbanos que se implementen en el Municipio de Benito Juárez

Ecuación del Método de cálculo del indicador.

PPPPU: Porcentaje de Programas, Planes y Proyectos Urbanos implementados

Unidad de medida del Indicador		Frecuencia de medición del Indicador			
Porcentaje		Trimestral			
Línea base		Meta			
Valor Absoluto	Año	Valor Absoluto	Valor Relativo	Año	
0	2021	5	0.00%	2024	
Parámetros de semaforización					
verde (aceptable)	amarillo (con riesgo)	rojo (crítico)			
entre = 70% y = 120%	entre = 50% y =70%	< = 50% >120%			
Medio de Verificación del Indicador					
Nombre completo del Documento que sustenta la información: Planes, programas y proyectos urbanos					
Nombre del área que genera o publica la información: Dirección General del IMPLAN					
Periodicidad con que se genera el documento: Trimestral					
Liga de la página de la que se obtiene la información: https://implancancun.gob.mx/publicaciones/					
SEGUIMIENTO TRIMESTRAL Y ACUMULADO ANUAL DE AVANCE EN CUMPLIMIENTO DE METAS (%)					
TRIMESTRE 1	TRIMESTRE 2	TRIMESTRE 3	TRIMESTRE 4	ANUAL	MINIGRÁFICA
100.00%	100.00%	NO APLICA	NO APLICA	25.00%	
Características de las Variables del indicador					
Siglas del numerador		Descripción de las siglas del numerador			
PPPUE		Porcentaje de progrmas, planes y proyextos urbanos implementados			
Fuente de Información del numerador		Unidad de Medida del numerador			
Planes, programas y proyectos urbanos		Instrumentos			
Siglas del denominador		Descripción de las siglas del denominador			
PPPUP		Porcentaje de progrmas, planes y proyextos urbanos programados			
Fuente de Información del denominador		Unidad de Medida del denominador			
Planes, programas y proyectos urbanos		Instrumentos			
Responsable del diseño del Indicador					
Arq. Carlos Antonio Diaz Carvajal					
Unidad administrativa del responsable			Puesto del responsable		
Director General			Director General		
Correo electrónico del responsable			Teléfono del responsable		



Ficha de Indicador de Desempeño. FID 2022

CLAVE Y NOMBRE DEL INDICADOR

PPPPU: Porcentaje de Programas, Planes y Proyectos Urbanos implementados

NOMBRE DEL PROGRAMA PRESUPUESTARIO

Programa para el Ordenamiento Territorial y Desarrollo Urbano Sostenible

NIVEL DE LA MIR QUE ATIENDE EL INDICADOR

componente

Clave y nombre de la Estrategia del PMD a la que se alinea el Indicador.

3.3.1:

Implementar los mecanismos y procedimientos establecidos en la normatividad aplicable para la elaboración de programas, planes y proyectos urbanos, que contribuyen a generar un entorno de equidad urbano y ambiental; que logre cohesión territorial y promueva la conformación del Municipio de Benito Juárez como un municipio sustentable.

Clave y nombre de la Línea de Acción del PMD a la que se alinea el Indicador.

11.a.1

Número de países que cuentan con políticas urbanas nacionales o planes de desarrollo regionales que a)responden a la dinámica de la población, b) garantizan un desarrollo territorial equilibrado y c) aumentan el margen fiscal local

Seleccionar los Criterios CREMAA que cumple el Indicador.

Claridad.	Relevancia.	Economía.	Monitoreable.	Adecuado.	Aportación Marginal.
(x)	(x)	()	(x)	(x)	()

Seleccionar una de las Dimensiones que mide el Indicador.

Seleccionar el Tipo de indicador.

Eficiencia.	Eficacia.	Calidad.	Economía.	Estratégico.	Gestión.
(x)	()	()	()	(x)	()

Seleccionar el sentido del Indicador.

Tipo de valor de la meta.

Ascendente.	Descendente.	Absoluta.	Relativa.
(x)	()	(x)	()

Definición del indicador.

Mide el porcentaje de avance de programas, planes y proyectos urbanos que se implementen en el Municipio de Benito Juárez

Ecuación del Método de cálculo del indicador.

$$PPPPU = (PPPUE/PPPUP) * 100$$

Unidad de medida del Indicador

Frecuencia de medición del Indicador

Porcentaje		Trimestral			
Línea base		Meta			
Valor Absoluto	Año	Valor Absoluto	Valor Relativo	Año	
0	2021	5	0.00%	2024	
Parámetros de semaforización					
verde (aceptable)	amarillo (con riesgo)	rojo (crítico)			
entre = 70% y = 120%	entre = 50% y =70%	< = 50% >120%			
Medio de Verificación del Indicador					
Nombre completo del Documento que sustenta la información: Planes, programas y proyectos urbanos					
Nombre del área que genera o publica la información: Dirección General del IMPLAN					
Periodicidad con que se genera el documento: Trimestral					
Liga de la página de la que se obtiene la información: https://implancancun.gob.mx/publicaciones/					
SEGUIMIENTO TRIMESTRAL Y ACUMULADO ANUAL DE AVANCE EN CUMPLIMIENTO DE METAS (%)					
TRIMESTRE 1	TRIMESTRE 2	TRIMESTRE 3	TRIMESTRE 4	ANUAL	MINIGRÁFICA
100.00%	100.00%	NO APLICA	NO APLICA	25.00%	
Características de las Variables del indicador					
Siglas del numerador		Descripción de las siglas del numerador			
PPPUE		Número de instrumentos entregados			
Fuente de Información del numerador		Unidad de Medida del numerador			
Planes, programas y proyectos urbanos		Instrumentos			
Siglas del denominador		Descripción de las siglas del denominador			
NIP		Número de instrumentos programados			
Fuente de Información del denominador		Unidad de Medida del denominador			
Planes, programas y proyectos urbanos		Instrumentos			
Responsable del diseño del Indicador					
Arq. Carlos Antonio Diaz Carvajal					
Unidad administrativa del responsable			Puesto del responsable		
Director General			Director General		
Correo electrónico del responsable			Teléfono del responsable		
cdiaz@implancancun.gob.mx			9988920975		



Ficha de Indicador de Desempeño. FID 2022

CLAVE Y NOMBRE DEL INDICADOR

PIGFPA: Porcentaje de Informes de Gestión Financiera del presupuesto asignado

NOMBRE DEL PROGRAMA PRESUPUESTARIO

Programa para el Ordenamiento Territorial y Desarrollo Urbano Sostenible

NIVEL DE LA MIR QUE ATIENDE EL INDICADOR

Proposito

Clave y nombre de la Estrategia del PMD a la que se alinea el Indicador.

NA

NA

Clave y nombre de la Línea de Acción del PMD a la que se alinea el Indicador.

NA

NA

Seleccionar los Criterios CREMAA que cumple el Indicador.

Claridad.	Relevancia.	Economía.	Monitoreable.	Adecuado.	Aportación Marginal.
(x)	(x)	()	(x)	(x)	()

Seleccionar una de las Dimensiones que mide el Indicador.

Seleccionar el Tipo de indicador.

Eficiencia.	Eficacia.	Calidad.	Economía.	Estratégico.	Gestión.
(x)	()	()	()	(x)	()

Seleccionar el sentido del Indicador.

Tipo de valor de la meta.

Ascendente.	Descendente.	Absoluta.	Relativa.
(x)	()	(x)	()

Definición del indicador.

Muestra el porcentaje de la gestión financiera del presupuesto asignado con el objetivo de llevar a cabo la rendición de cuentas del una manera clara y objetiva IMPLAN, ante los entes fiscalizados y la ciudadanía

Ecuación del Método de cálculo del indicador.

$$PIGFPA = (NIPR / NIP) \times 100$$

Unidad de medida del Indicador

Porcentaje

Frecuencia de medición del Indicador

Trimestral

Línea base

Valor Absoluto

4

Año

2021

Valor Absoluto

4

Valor Relativo

0.00%

Año

2022

Parámetros de semaforización

verde (aceptable)	amarillo (con riesgo)	rojo (crítico)
entre = 70% y = 120%	entre = 50% y =70%	< = 50% >120%

Medio de Verificación del Indicador


Nombre del Documento: Avances de Gestión Financiera

Nombre de quien genera la información: Titular de la Unidad Administrativa


Periodicidad con que se genera la información: Trimestral

Liga de la página donde se localiza la información o ubicación: <http://implancancun.gob.mx/estados-financieros//>

SEGUIMIENTO TRIMESTRAL Y ACUMULADO ANUAL DE AVANCE EN CUMPLIMIENTO DE METAS (%)

TRIMESTRE 1	TRIMESTRE 2	TRIMESTRE 3	TRIMESTRE 4	ANUAL	MINIGRÁFICA
100.00%	100.00%	NO APLICA	NO APLICA	25.00%	

Características de las Variables del indicador

Siglas del numerador	Descripción de las siglas del numerador
NIR	Número de Informes Realizados
Fuente de Información del numerador	Unidad de Medida del numerador
Avances de Gestión Financiera	Informes Realizados
Siglas del denominador	Descripción de las siglas del denominador
NIP	Número de Informes Programados
Fuente de Información del denominador	Unidad de Medida del denominador
Avances de Gestión Financiera	Informes Realizados
Responsable del diseño del Indicador	
Lic. Elizabeth Gazga Villalba 	
Unidad administrativa del responsable	Puesto del responsable
Unidad Administrativa	Titular de la Unidad Administrativa
Correo electrónico del responsable	Teléfono del responsable



Ficha de Indicador de Desempeño. FID 2022

CLAVE Y NOMBRE DEL INDICADOR

PGRHMyS: Porcentaje de gestión de los recursos humanos y adquisiciones de bienes y servicios realizadas

NOMBRE DEL PROGRAMA PRESUPUESTARIO

Programa para el Ordenamiento Territorial y
Desarrollo Urbano Sostenible

NIVEL DE LA MIR QUE ATIENDE EL INDICADOR

Actividad

Clave y nombre de la Estrategia del PMD a la que se
alineza el Indicador.

NA

NA

Clave y nombre de la Línea de Acción del PMD a la que
se alineza el Indicador.

NA

NA

Seleccionar los Criterios CREMAA que cumple el Indicador.

Claridad.	Relevancia.	Economía.	Monitoreable.	Adecuado.	Aportación Marginal.
(x)	(x)	()	(x)	(x)	()

Seleccionar una de las Dimensiones que mide el Indicador.

Seleccionar el Tipo de indicador.

Eficiencia.	Eficacia.	Calidad.	Economía.	Estratégico.	Gestión.
(x)	()	()	()	(x)	()

Seleccionar el sentido del Indicador.

Tipo de valor de la meta.

Ascendente.	Descendente.	Absoluta.	Relativa.
(x)	()	(x)	()

Definición del indicador.

Mide la gestión de los recursos humanos y adquisiciones de bienes y servicios realizadas, el cual permitirá tener transparencia en el manejo de los recursos públicos asignados al Instituto

Ecuación del Método de cálculo del indicador.

$$PGRHMyS = (NGRHR + NABySR) / (NGRHP + NGABySP) * 100$$

Unidad de medida del Indicador

Porcentaje

Frecuencia de medición del Indicador

Trimestral

Línea base

Valor Absoluto

72

Año

2021

Valor Absoluto

72

Valor Relativo

0.00%

Año

2022

Parámetros de semaforización

verde (aceptable)	amarillo (con riesgo)	rojo (crítico)
entre = 70% y = 120%	entre = 50% y = 70%	< = 50% > 120%

Medio de Verificación del Indicador

Nombre del Documento: Reportes de gestión de recursos humanos y adquisiciones de bienes y servicios realizadas por la Unidad Administrativa

Nombre de quien genera la información: Titular de la Unidad Administrativa

Periodicidad con que se genera la información: trimestral

Liga de la página donde se localiza la información o ubicación: <http://implancancun.gob.mx/estados-financieros/>

SEGUIMIENTO TRIMESTRAL Y ACUMULADO ANUAL DE AVANCE EN CUMPLIMIENTO DE METAS (%)

TRIMESTRE 1	TRIMESTRE 2	TRIMESTRE 3	TRIMESTRE 4	ANUAL	MINIGRÁFICA
100.00%	100.00%	NO APLICA	NO APLICA	25.00%	

Características de las Variables del indicador

Siglas del numerador	Descripción de las siglas del numerador
NGRHR; NGABySR	Número de Gestiones de Recursos Humanos Relizadas; Número de Gestiones de Adquisición de Bienes y Servicios Realizadas
Fuente de Información del numerador	Unidad de Medida del numerador
Reportes de gestión de recursos humanos y adquisiciones de bienes y servicios realizadas por la Unidad Administrativa	Reportes
Siglas del denominador	Descripción de las siglas del denominador
NGRHP; NGABySP	Número de Gestiones de Recursos Humanos Programadas; Número de Gestiones de Adquisición de Bienes y Servicios Programadas
Fuente de Información del denominador	Unidad de Medida del denominador
Reportes de gestión de recursos humanos y adquisiciones de bienes y servicios realizadas por la Unidad Administrativa	Reportes
Responsable del diseño del indicador	
Lic. Elizabeth Gazga Villalba	
Unidad administrativa del responsable	Puesto del responsable
Unidad Administrativa	Titular de la Unidad Administrativa
Correo electrónico del responsable	Teléfono del responsable